


















3. Etappe, Grosswangen - Rheinfelden, 192.6 km Montag, 13. Juni 2016/lundi le 13 juin 2016









Steigung/montée ▲ 1918m Gesamtzeit/Temps prévu 4 h 35 min
 Gefälle/descente ▼ 2152m Stundenmittel/Moyenne horaire 42 km/h

Bearbeitet am 22.02.16 DL Werbe-
kolonne/
Caravane

Ort / Lieu	km			Caravane	Stundenmittel Moyenne horaire		
	40	42	44				
Neutralisation 4.1 km				11:35	12:35	12:35	12:35
535 0.0 192.6				11:45	12:45	12:45	12:45
528 1.0 191.6				11:46	12:46	12:46	12:46
523 1.6 191.0				11:46	12:47	12:46	12:46
523 1.7 190.9			Inseln 3x	11:47	12:47	12:47	12:46
524 3.8 188.8				11:49	12:50	12:49	12:49
522 6.0 186.6			Inseln 2x	11:52	12:53	12:52	12:52
529 8.1 184.5			Inseln 2x	11:55	12:55	12:55	12:54
521 8.4 184.2				11:55	12:56	12:55	12:55
520 8.5 184.1				11:55	12:56	12:55	12:55
520 8.7 183.9			Verkehrsteiler, nur rechte Fahrbahn	11:56	12:56	12:56	12:55
503 9.1 183.5			nur rechte Fahrbahn	11:56	12:57	12:56	12:56
503 9.4 183.2				11:56	12:57	12:56	12:56
510 10.5 182.1			Verkehrsteiler	11:58	12:59	12:58	12:57
520 11.4 181.2				11:59	13:00	12:59	12:58
523 11.6 181.0			Insel	11:59	13:00	12:59	12:59
529 11.9 180.7				12:00	13:01	13:00	12:59
538 12.1 180.5			Insel	12:00	13:01	13:00	12:59
660 13.5 179.1				12:04	13:05	13:04	13:03
686 14.8 177.8				12:06	13:07	13:06	13:05
682 17.6 175.0			Inseln 6x	12:10	13:11	13:10	13:09
667 21.1 171.5				12:14	13:16	13:14	13:13
677 22.2 170.4			Insel & Strassenver.	12:16	13:18	13:16	13:15
718 25.8 166.8			Insel	12:21	13:23	13:21	13:19
708 27.1 165.5				12:23	13:25	13:23	13:21
701 27.3 165.3				12:23	13:25	13:23	13:21
588 29.7 162.9				12:25	13:27	13:25	13:23
519 30.6 162.0				12:26	13:28	13:26	13:24
518 30.7 161.9			Strassenverengung links & rechts	12:26	13:28	13:26	13:24
520 31.0 161.6			Strassenverengung links & rechts	12:27	13:29	13:27	13:25
518 31.1 161.5			Inseln 4x	12:27	13:29	13:27	13:25
524 33.3 159.3				12:30	13:32	13:30	13:28
529 34.2 158.4				12:31	13:33	13:31	13:29
538 38.8 153.8			Inseln 2x	12:37	13:40	13:37	13:35
535 40.3 152.3				12:39	13:42	13:39	13:37
530 41.9 150.7			Inseln 4x	12:42	13:44	13:42	13:39
601 46.4 146.2			Insel	12:48	13:51	13:48	13:45
566 48.3 144.3			Insel	12:50	13:53	13:50	13:47

Steigung/montée ▲1918m Gefälle/descente ▼2152m		Gesamtzeit/Temps prévu 4 h 35 min Stundenmittel/Moyenne horaire 42 km/h		Werbe- kolonne/ Carava- ne	Stundenmittel Moyenne ☺ horaire				
		Bearbeitet am 22.02.16 DL Ort / Lieu			km/h				
					40	42	44		
	560	49.1	143.5	Kreisel geradeaus, E.-P.-Huberstrasse	12:51	13:54	13:51	13:48	
	549	51.4	141.2	Grosswangen	12:54	13:58	13:54	13:51	
	544	52.4	140.2	Kreisel geradeaus, Dorfstrasse	Inseln 2x	12:55	13:59	13:55	13:52
	530	54.8	137.8	Ettiswil	12:59	14:02	13:59	13:55	
	528	55.4	137.2	Abzweigung rechts, Alberswilerstrasse	13:00	14:03	14:00	13:56	
	530	56.4	136.2	Abzweigung links, Willisauerstrasse	13:01	14:05	14:01	13:57	
	530	57.3	135.3	Kreisel rechts, Burgrain	13:02	14:06	14:02	13:59	
	549	59.2	133.4	Kreisel rechts, Dorfstrasse	13:05	14:09	14:05	14:01	
	549	59.4	133.2	Gettnau	Inseln 3x	13:05	14:09	14:05	14:01
	578	62.0	130.6	Briseck	13:09	14:13	14:09	14:05	
	594	63.0	129.6	Zell	Insel	13:10	14:14	14:10	14:06
	599	63.7	128.9	Kreisel rechts, Sankt Urbanstrasse	13:11	14:15	14:11	14:07	
###	599	63.8	128.8	Sankt Urbanstrasse	Bahnübergang/passage à niveau	13:11	14:16	14:11	14:07
	655	65.3	127.3	Fischbach	Verkehrsteiler 2x	13:14	14:18	14:14	14:10
	600	68.3	124.3	Grossdietwil		13:17	14:22	14:17	14:13
	571	69.4	123.2	Altbüron		13:19	14:23	14:19	14:14
	551	70.0	122.6	Abzweigung rechts, Ausserdorfstrasse		13:19	14:24	14:19	14:15
	552	70.1	122.5	Abzweigung rechts, Dorf		13:19	14:24	14:19	14:15
	566	70.4	122.2	Kreisel links, Linden		13:20	14:25	14:20	14:16
	591	73.9	118.7	Roggliswil		13:25	14:30	14:25	14:20
	532	75.7	116.9	Pfaffnau		13:27	14:32	14:27	14:22
	527	76.0	116.6	Abzweigung rechts, Steinacher		13:27	14:32	14:27	14:23
	454	81.1	111.5	Abzweigung links, Brittnauerstrasse		13:34	14:39	14:34	14:29
	453	81.2	111.4	Abzweigung links, Brittnauerstrasse		13:34	14:39	14:34	14:29
	450	82.4	110.2	Brittnau		13:35	14:41	14:35	14:30
	447	83.1	109.5	Abzweigung rechts, Strählgasse		13:36	14:42	14:36	14:31
	443	83.5	109.1	Abzweigung rechts, Bahnhofstrasse		13:37	14:42	14:37	14:32
	444	83.8	108.8	Wikon		13:37	14:43	14:37	14:32
	450	84.7	107.9	Abzweigung links, Luzernerstrasse		13:39	14:44	14:39	14:33
	438	86.5	106.1	Zofingen		13:41	14:47	14:41	14:36
	450	87.7	104.9	Kreisel rechts, General Guisan Strasse	Inseln 4x	13:43	14:49	14:43	14:37
	447	88.7	103.9	Oftringen		13:44	14:50	14:44	14:39
###	447	88.9	103.7	Aarburgstrasse	Bahnübergang & Insel	13:45	14:51	14:45	14:39
	444	89.4	103.2	Abzweigung rechts, Zofingerstrasse		13:45	14:51	14:45	14:40
	443	90.0	102.6	Kreisel geradeaus, Zofingerstrasse		13:46	14:52	14:46	14:41
	440	90.1	102.5	Kreisel geradeaus, Zofingerstrasse		13:46	14:52	14:46	14:41
	435	90.9	101.7	Kreisel links, Zürichstrasse		13:47	14:54	14:47	14:42
	422	92.1	100.5	Kreisel geradeaus, Zürichstrasse		13:49	14:55	14:49	14:43
	422	92.3	100.3	Abzweigung rechts, Baslerstrasse	Inseln 4x	13:49	14:56	14:49	14:44
	414	93.2	99.4	Aarburg	Inseln 2x	13:51	14:57	14:51	14:45
	412	93.6	99.0	Kreisel rechts, Bahnhofstrasse		13:51	14:58	14:51	14:45
	412	93.7	89.9	Bahnhofstrasse	Verpflegung/Ravitaillement	13:51	14:58	14:51	14:45
	403	94.3	98.3	Abzweigung rechts, Städtchen	Inseln 3x	13:52	14:59	14:52	14:46
	405	94.8	97.8	Oltnenstrasse	Strassenverengung R & L, Inseln 2x	13:53	14:59	14:53	14:47
	412	95.2	97.4	Abzweigung links, Oltnenstrasse		13:53	15:00	14:53	14:48
	415	95.5	97.1	Kreuzung geradeaus, Oltnenstrasse	Inseln 4x	13:54	15:00	14:54	14:48
	403	96.9	95.7	Olten	Inseln 2x	13:56	15:02	14:56	14:50
	401	97.3	95.3	Kreisel geradeaus, Aarburgerstrasse	Inseln	13:56	15:03	14:56	14:50
	400	98.0	94.6	Abzweigung links, Frohburgstr.	Verkehrsteiler & Insel	13:57	15:04	14:57	14:51
	405	98.3	94.3	Abzweigung rechts, Baslerstrasse	Inseln 5x	13:58	15:05	14:58	14:52
	405	98.9	93.7	Trimbach	Inseln 4x	13:59	15:06	14:59	14:53
	422	99.4	93.2	Kreisel geradeaus, Baslerstr.	Pfosten & Inseln 12x	14:00	15:06	15:00	14:53
	656	104.5	88.1	Hauenstein	Inseln 6x	14:12	15:19	15:12	15:05
	690	105.3	87.3	Untere Hauensteinstr.	Davos Klosters power by P&I Bergpreis	14:14	15:21	15:14	15:07
	657	106.0	86.6	Untere Hauensteinstrasse	Inseln 3x	14:15	15:22	15:15	15:08
	594	107.4	85.2	Läufelfingen		14:16	15:24	15:16	15:09
	504	109.6	83.0	Buckten	Insel	14:18	15:26	15:18	15:11
	500	110.0	82.6	Abzweigung links, Sonnengasse	Insel	14:19	15:27	15:19	15:12
	518	112.5	80.1	Diegten		14:22	15:30	15:22	15:15
	483	113.0	79.6	Abzweigung rechts, Hauptstrasse		14:23	15:31	15:23	15:16
	444	115.3	77.3	Tenniken	Insel	14:26	15:34	15:26	15:18
	426	116.6	76.0	Zunzgen	Inseln 2x	14:27	15:35	15:27	15:20
	404	118.1	74.5	Sissach		14:29	15:38	15:29	15:22

Steigung/montée ▲1918m Gefälle/descente ▼2152m		Gesamtzeit/Temps prévu 4 h 35 min Stundenmittel/Moyenne horaire 42 km/h		Werbe- kolonne/ Cara- vane	Stundenmittel Moyenne ☺ horaire			
 km  km		Bearbeitet am 22.02.16 DL Ort / Lieu			40	42	44	
	404	118.8	73.8	Zunzgerstrasse <i>max. 3.5 Höhe</i>	14:30	15:39	15:30	15:23
	389	118.9	73.7	Abzweigung links, Bahnhofstrasse <i>Insel</i>	14:30	15:39	15:30	15:23
	385	119.0	73.6	Abzweigung rechts, Rheinfelderstrasse	14:31	15:39	15:31	15:23
	385	119.2	73.4	Rheinfelderstrasse <i>Strassenverengung rechts & links</i>	14:31	15:39	15:31	15:23
	623	122.1	70.5	Rheinfelderstrasse <i>Davos Klosters powered by P&I Bergpreis</i>	14:40	15:49	15:40	15:32
	606	122.9	69.7	Abzweigung links, Hauptstrasse	14:41	15:50	15:41	15:33
	589	123.2	69.4	Nusshof	14:41	15:50	15:41	15:33
	545	125.1	67.5	Hersberg	14:44	15:53	15:44	15:36
	539	125.2	67.4	Abzweigung rechts, Dorfstrasse	14:44	15:53	15:44	15:36
	399	127.2	65.4	Arisdorf	14:46	15:55	15:46	15:37
	402	127.4	65.2	Abzweigung rechts, Hauptstrasse	14:46	15:55	15:46	15:38
	380	128.5	64.1	Start TV-Liveübertragung auf SRF Info	15:00	15:59	15:50	15:42
	324	131.8	60.8	Abzweigung rechts, Giebenacherstrasse	14:52	16:01	15:52	15:43
	320	132.6	60.0	Kaiseraugst <i>Verkehrsteiler, nur rechte Strassens.</i>	14:53	16:02	15:53	15:44
	312	133.1	59.5	Kreisel geradeaus, Giebenacherstrasse	14:53	16:03	15:53	15:45
	311	133.3	59.3	Abzweigung rechts, Landstrasse	14:54	16:03	15:54	15:45
	314	133.7	58.9	Kreisel geradeaus, Landstrasse	14:54	16:04	15:54	15:46
	316	134.0	58.6	Kreisel geradeaus, Landstrasse	14:55	16:04	15:55	15:46
	316	134.3	58.3	Kreisel geradeaus, Landstrasse	14:55	16:05	15:55	15:46
	301	135.5	57.1	Kreisel geradeaus, Baslerstrasse	14:57	16:06	15:57	15:48
	302	135.9	56.7	Kreisel geradeaus, Baslerstrasse	14:57	16:07	15:57	15:48
	299	136.0	56.6	Rheinfelden <i>Inseln 2x</i>	14:57	16:07	15:57	15:49
	298	137.8	54.8	Kreisel geradeaus, Baslerstrasse <i>Verkehrsteiler 2x</i>	15:00	16:10	16:00	15:51
	300	138.6	54.0	Zieldurchfahrt - Kaiserstrasse	15:01	16:11	16:01	15:52
	318	139.1	53.5	Zürcherstrasse <i>Verkehrsteiler 2x & Inseln2x</i>	15:02	16:12	16:02	15:53
	326	141.2	51.4	Kreisel links, Salinenstrasse	15:05	16:15	16:05	15:56
	300	143.1	49.5	Möhlin	15:07	16:17	16:07	15:58
	300	143.3	49.3	Abzweigung rechts, Salinenstrasse	15:08	16:18	16:08	15:58
	309	144.5	48.1	Hauptstrasse <i>search.ch Sprint</i>	15:09	16:19	16:09	16:00
	309	145.0	47.6	Abzweigung rechts, Kanzleistrasse	15:10	16:20	16:10	16:01
	309	145.1	47.5	Abzweigung links, Bahnhofstrasse	15:10	16:20	16:10	16:01
	309	145.2	47.4	Abzweigung rechts, Hafnerhöhe	15:10	16:21	16:10	16:01
	326	145.6	47.0	Kreuzung geradeaus, Wallstrasse	15:11	16:21	16:11	16:02
	459	148.1	44.5	Maispracherstrasse <i>Davos Klosters powered by P&I Bergpreis</i>	15:18	16:29	16:18	16:08
	412	149.3	43.3	Maisprach	15:19	16:30	16:19	16:09
	387	149.6	43.0	Möhlinstrasse <i>enge Ortsdurchfahrt</i>	15:19	16:30	16:19	16:10
	385	149.7	42.9	Abzweigung rechts, Wintersingerstrasse	15:19	16:30	16:19	16:10
	385	149.8	42.8	Abzweigung rechts, Hauptstrasse <i>Insel</i>	15:20	16:30	16:20	16:10
	360	151.7	40.9	Magden <i>Inseln 2x</i>	15:22	16:33	16:22	16:12
	337	152.8	39.8	Abzweigung links, Olsbergstrasse	15:23	16:34	16:23	16:13
	477	154.1	38.5	Olsbergstrasse <i>Davos Klosters powered by P&I Bergpreis</i>	15:28	16:39	16:28	16:18
	400	154.9	37.7	Olsberg	15:28	16:40	16:28	16:18
	400	155.0	37.6	Abzweigung links, Untere Vorstadt	15:29	16:40	16:29	16:18
	400	155.2	37.4	Mitteldorf <i>enge Ortsdurchfahrt</i>	15:29	16:40	16:29	16:19
	385	155.3	37.3	Kreuzung gerade., Hagachermatt <i>Strassenverengung</i>	15:29	16:40	16:29	16:19
	330	158.1	34.5	Abzweigung rechts, Giebenacherstrasse	15:32	16:44	16:32	16:22
	324	158.8	33.8	Abzweigung rechts, Giebenacherstrasse	15:33	16:45	16:33	16:23
	320	159.6	33.0	Kaiseraugst <i>Verkehrsteiler, nur recht Strassens.</i>	15:35	16:46	16:35	16:24
	312	160.1	32.5	Kreisel geradeaus, Giebenacherstrasse	15:35	16:47	16:35	16:25
	311	160.3	32.3	Abzweigung rechts, Landstrasse	15:35	16:47	16:35	16:25
	314	160.7	31.9	Kreisel geradeaus, Landstrasse	15:36	16:48	16:36	16:26
	316	161.0	31.6	Kreisel geradeaus, Landstrasse	15:36	16:48	16:36	16:26
	316	161.3	31.3	Kreisel geradeaus, Landstrasse	15:37	16:49	16:37	16:26
	301	162.5	30.1	Kreisel geradeaus, Baslerstrasse	15:38	16:50	16:38	16:28
	302	162.9	29.7	Kreisel geradeaus, Baslerstrasse	15:39	16:51	16:39	16:28
	299	163.0	29.6	Rheinfelden <i>Inseln 2x</i>	15:39	16:51	16:39	16:28
	298	164.8	27.8	Kreisel geradeaus, Baslerstrasse <i>Verkehrsteiler 2x</i>	15:42	16:53	16:42	16:31
	300	165.6	27.0	Zieldurchfahrt - Kaiserstrasse	15:43	16:55	16:43	16:32
	318	166.1	26.5	Zürcherstrasse <i>Verkehrsteiler 2x & Inseln2x</i>	15:44	16:55	16:44	16:33
	326	168.2	24.4	Kreisel links, Salinenstrasse	15:46	16:59	16:46	16:35
	300	170.1	22.5	Möhlin	15:49	17:01	16:49	16:38
	309	170.3	22.3	Abzweigung rechts, Salinenstrasse	15:49	17:02	16:49	16:38
	309	171.5	21.1	Hauptstrasse <i>search.ch Sprint</i>	15:51	17:03	16:51	16:40

Steigung/montée ▲1918m Gefälle/descente ▼2152m		Gesamtzeit/Temps prévu 4 h 35 min Stundenmittel/Moyenne horaire 42 km/h		Werbe- kolonne/ Cara- vane	Stundenmittel Moyenne ☺ horaire			
 km  km		Bearbeitet am 22.02.16 DL Ort / Lieu			km/h			
					40	42	44	
	309	172.0	20.6	Abzweigung rechts, Kanzleistrasse	15:52	17:04	16:52	16:40
	309	172.1	20.5	Abzweigung links, Bahnhofstrasse	15:52	17:04	16:52	16:40
	309	172.2	20.4	Abzweigung rechts, Hafnerhöhe	15:52	17:04	16:52	16:41
	326	172.6	20.0	Kreuzung geradeaus, Wallstrasse	15:52	17:05	16:52	16:41
	459	175.1	17.5	Maispracherstrasse Davos Klosters powerd by P&I Bergpreis	15:57	17:10	16:57	16:46
	412	176.3	16.3	Maisprach	15:59	17:11	16:59	16:47
	387	176.6	16.0	Möhlinstrasse <i>enge Ortsdurchfahrt</i>	15:59	17:12	16:59	16:47
	385	176.7	15.9	Abzweigung rechts, Wintersingerstrasse	15:59	17:12	16:59	16:47
	385	176.8	15.8	Abzweigung rechts, Hauptstrasse <i>Insel</i>	15:59	17:12	16:59	16:47
	360	178.7	13.9	Magden <i>Inseln 2x</i>	16:01	17:14	17:01	16:50
	337	179.8	12.8	Abzweigung links, Olsbergstrasse	16:03	17:16	17:03	16:51
	477	181.1	11.5	Olsbergstrasse Davos Klosters powerd by P&I Bergpreis	16:06	17:20	17:06	16:55
	400	181.9	10.7	Olsberg	16:07	17:20	17:07	16:55
	400	182.0	10.6	Abzweigung links, Untere Vorstadt	16:07	17:20	17:07	16:55
	400	182.2	10.4	Mitteldorf <i>enge Ortsdurchfahrt</i>	16:08	17:21	17:08	16:56
	385	182.3	10.3	Kreuzung geradeaus, Hagachermatt <i>Strassenverengung</i>	16:08	17:21	17:08	16:56
	330	185.1	7.5	Abzweigung rechts, Giebenacherstrasse	16:11	17:24	17:11	16:59
	324	185.8	6.8	Abzweigung rechts, Giebenacherstrasse	16:12	17:25	17:12	17:00
	320	186.6	6.0	Kaiseraugst <i>Verkehrsteiler, nur recht Strassens.</i>	16:13	17:26	17:13	17:01
	312	187.1	5.5	Kreisel geradeaus, Giebenacherstrasse	16:14	17:27	17:14	17:01
	311	187.3	5.3	Abzweigung rechts, Landstrasse	16:14	17:27	17:14	17:02
	314	187.7	4.9	Kreisel geradeaus, Landstrasse	16:14	17:28	17:14	17:02
	316	188.0	4.6	Kreisel geradeaus, Landstrasse	16:15	17:28	17:15	17:02
	316	188.3	4.3	Kreisel geradeaus, Landstrasse	16:15	17:29	17:15	17:03
	301	189.5	3.1	Kreisel geradeaus, Baslerstrasse	16:16	17:30	17:16	17:04
	302	189.9	2.7	Kreisel geradeaus, Baslerstrasse	16:17	17:31	17:17	17:05
	299	190.0	2.6	Rheinfeldern <i>Inseln 2x</i>	16:17	17:31	17:17	17:05
	298	191.8	0.8	Kreisel geradeaus, Baslerstrasse <i>Verkehrsteiler 2x</i>	16:19	17:33	17:19	17:06
	300	192.6	0.0	Rheinfeldern - Ziel	16:20	17:33	17:20	17:07