











4. Etappe, Rheinfelden - Champagne, 193 km Dienstag, 14. Juni 2016/mardi le 14 juin 2016

Steigung/montée ▲ 1912m Gesamtzeit/Temps prévu 4 h 30 min
 Gefälle/descente ▼ 1808m Stundenmittel/Moyenne horaire 43 km/h

⚠	km	km	Ort / Lieu	Werbe- kolonne/ Carava- ne	Stundenmittel			
					Moyenne ☺	horaire	km/h	
	41	43	45					
	Neutralisation 5.3 km			12:38	12:38	12:38	12:38	
	345	0.0	193.0	Maispracherstrasse	11:50	12:50	12:50	12:50
	393	3.0	190.0	Maisprach	11:54	12:54	12:54	12:54
	345	3.3	189.7	Abzweigung links, Hauptstrasse	11:54	12:54	12:54	12:54
	431	5.4	187.6	Buus	11:57	12:58	12:57	12:57
	485	8.7	184.3	Rickenbach	12:02	13:02	13:02	13:01
	476	8.8	184.2	Abzweigung rechts, Wintersingerstrasse	12:02	13:02	13:02	13:01
	458	10.6	182.4	Wintersingen	12:04	13:05	13:04	13:03
	438	11.1	181.9	Abzweigung links, Sissacherstrasse	12:04	13:05	13:04	13:04
	417	15.5	177.5	Sissach	12:10	13:11	13:10	13:09
	371	16.9	176.1	Abzweigung links, Hauptstrasse	12:11	13:12	13:11	13:10
	371	17.1	175.9	Abzweigung rechts, Zunzgerstrasse	12:12	13:13	13:12	13:11
⚠	373	17.2	175.8	Zunzgerstrasse <i>Unterführung max. Höhe 3.5m</i>	12:12	13:13	13:12	13:11
	375	17.3	175.7	Abzweigung rechts, Itingerstrasse	12:12	13:13	13:12	13:11
	364	18.5	174.5	Itingen	12:14	13:15	13:14	13:13
	360	19.2	173.8	Abzweigung links, Landstrasse	12:15	13:16	13:15	13:13
	354	20.3	172.7	Abzweigung links, Ramlinsburgerstrasse	12:16	13:17	13:16	13:15
	516	22.3	170.7	Ramlinsburg	12:21	13:23	13:21	13:20
	492	22.9	170.1	Abzweigung rechts, Gassenbrunnen	12:22	13:23	13:22	13:20
	472	23.2	169.8	Abzweigung links, Grundstrasse	12:22	13:24	13:22	13:21
	398	23.9	169.1	Abzweigung links, Alte Kantonsstrasse	12:23	13:24	13:23	13:21
	397	24.1	168.9	Abzweigung links, Hauptstrasse	12:23	13:25	13:23	13:22
	414	25.8	167.2	Hölstein	12:25	13:27	13:25	13:24
###	425	26.7	166.3	Hauptstrasse <i>Bahnübergang/passage à niveau</i>	12:27	13:28	13:27	13:25
	465	28.4	164.6	Niederdorf	12:29	13:31	13:29	13:27
###	483	30.0	163.0	Hauptstrasse <i>Bahnübergang/passage à niveau</i>	12:32	13:34	13:32	13:30
	495	30.4	162.6	Oberdorf	12:32	13:34	13:32	13:30
	526	31.8	161.2	Waldenburg	12:34	13:37	13:34	13:32
	731	36.6	156.4	Abzweigung rechts, Bachtalenstrasse	12:43	13:45	13:43	13:40
2	845	38.2	154.8	Bachtalenstrasse <i>Davos Klosters powered by P&I Bergpreis</i>	12:47	13:49	13:47	13:44
	612	41.7	151.3	Mümliswil	12:50	13:53	13:50	13:47
	563	42.8	150.2	Abzweigung links, Dorfstrasse	12:51	13:54	13:51	13:48
	553	43.0	150.0	Abzweigung links, Hauptstrasse	12:51	13:54	13:51	13:48
	509	45.4	147.6	Balsthal	12:54	13:58	13:54	13:52
	495	46.6	146.4	Abzweigung rechts, Herrengasse	12:56	13:59	13:56	13:53
	484	47.7	145.3	Kreisel geradeaus, Solothurnerstrasse	12:58	14:01	13:58	13:55
###	484	47.8	145.2	Solothurnerstrasse <i>Bahnübergang/passage à niveau</i>	12:58	14:01	13:58	13:55
###	472	49.6	143.4	Abzweigung rechts, Aeussere Klus <i>Bahnübergang</i>	13:00	14:04	14:00	13:57

Steigung/montée ▲1912m Gefälle/descente ▼1808m		Gesamtzeit/Temps prévu 4 h 30 min Stundenmittel/Moyenne horaire 43 km/h		Werbe- kolonne/ Carava- ne	Stundenmittel Moyenne 🕒 horaire km/h			
		Bearbeitet am 16.02.15 DL Ort / Lieu			41	43	45	
	468	50.5	142.5	Oensingen	13:02	14:05	14:02	13:58
	469	50.8	142.2	Abzweigung rechts, Solothurnstrasse	13:02	14:06	14:02	13:59
	464	51.6	141.4	Kreisel geradeaus, Aengistrasse	13:03	14:07	14:03	14:00
	464	51.8	141.2	Niederbipp	13:03	14:07	14:03	14:00
	475	52.9	140.1	Kreisel geradeaus, Obere Dürrmühlstrasse	13:05	14:09	14:05	14:02
	474	54.7	138.3	Oberbipp	13:08	14:11	14:08	14:04
	473	56.0	137.0	Kreisel geradeaus, Bielstrasse	13:09	14:13	14:09	14:06
	473	56.1	136.9	Wiedlisbach	13:10	14:13	14:10	14:06
	460	60.9	132.1	Flumenthal	13:16	14:21	14:16	14:12
###	470	62.2	130.8	Abzweigung links, Jurastrasse <i>Bahnübergang</i>	13:18	14:22	14:18	14:14
	428	64.4	128.6	Luterbach	13:21	14:25	14:21	14:17
	428	64.6	128.4	Kreisel rechts, Zuchwilstrasse	13:21	14:26	14:21	14:17
	430	66.0	127.0	Zuchwil	13:23	14:28	14:23	14:19
	430	66.9	126.1	Kreisel geradeaus, Luterbachstrasse	13:25	14:29	14:25	14:20
	430	67.0	126.0	Solothurn	13:25	14:29	14:25	14:20
	430	67.3	125.7	Kreisel geradeaus, Luzernstrasse	13:25	14:30	14:25	14:21
	432	68.2	124.8	Dornacherstrasse <i>Tramgleis</i>	13:26	14:31	14:26	14:22
	434	68.7	124.3	Kreisel rechts, Bürenstrasse	13:27	14:32	14:27	14:23
###	445	71.3	121.7	Bürenstrasse <i>Bahnübergang/passage à niveau</i>	13:31	14:36	14:31	14:27
	445	71.5	121.5	Lüsslingen	13:31	14:36	14:31	14:27
	454	72.4	120.6	Nennigkofen	13:32	14:37	14:32	14:28
	472	75.2	117.8	Leuzigen	13:36	14:42	14:36	14:32
	441	77.9	115.1	Arch	13:40	14:45	14:40	14:35
	449	78.4	114.6	Kreisel geradeaus, Bürenstrasse	13:41	14:46	14:41	14:36
	435	80.5	112.5	Rüti bei Büren	13:44	14:49	14:44	14:39
	433	83.2	109.8	Büren an der Aare	13:48	14:53	14:48	14:42
	436	83.5	109.5	Kreisel rechts, Bernstrasse	13:48	14:54	14:48	14:43
	438	83.9	109.1	Kreisel geradeaus, Aarbergstrasse	13:49	14:54	14:49	14:43
	441	86.9	106.1	Dotzigen	13:53	14:59	14:53	14:48
	445	89.2	103.8	Büetigen	13:56	15:02	14:56	14:51
	462	93.3	99.7	Lyss	14:02	15:09	15:02	14:56
	444	94.5	98.5	Kreisel links, Hauptstrasse	14:04	15:10	15:04	14:58
	445	94.9	98.1	Kreisel rechts, Kirchenfeldstrasse	14:05	15:11	15:05	14:59
	445	95.0	98.0	Kirchenfeldstrasse <i>Verpflegung/Ravitaillement</i>	14:05	15:11	15:05	14:59
	445	95.8	97.2	Kreisel geradeaus, Aarbergstrasse	14:06	15:12	15:06	15:00
	445	96.4	96.6	Kreisel geradeaus, Aarbergstrasse	14:07	15:13	15:07	15:01
	445	96.5	96.5	Kreisel geradeaus, Aarbergstrasse	14:07	15:13	15:07	15:01
	446	98.0	95.0	Kreisel geradeaus, Lyssstrasse	14:09	15:16	15:09	15:03
	448	98.8	94.2	Abzweigung rechts, Falkenbrücke	14:10	15:17	15:10	15:04
	440	99.6	93.4	Abzweigung rechts, Neuenburgstrasse	14:11	15:18	15:11	15:05
	456	105.2	87.8	Siselen	14:19	15:26	15:19	15:12
	439	106.5	86.5	Finsterhennen	14:21	15:28	15:21	15:14
	457	109.0	84.0	Treiten	14:25	15:32	15:25	15:18
	463	111.9	81.1	Kreisel rechts, Insstrasse	14:29	15:36	15:29	15:22
	471	113.4	79.6	Ins	14:31	15:39	15:31	15:24
	475	114.0	79.0	Kreisel geradeaus, Dorfplatz	14:32	15:40	15:32	15:24
###	475	114.1	78.9	Dorfplatz <i>Bahnübergang/passage à niveau</i>	14:32	15:40	15:32	15:25
	475	114.4	78.6	Abzweigung links, Bahnhofstrasse	14:32	15:40	15:32	15:25
	441	115.0	78.0	Kreisel rechts, Bahnhofstrasse	14:33	15:41	15:33	15:26
###	434	115.4	77.6	Abzweigung links, Witzwilstrasse <i>Bahnübergang</i>	14:33	15:41	15:33	15:26
	432	117.7	75.3	Kreisel links, Cudrefinstrasse	14:37	15:45	15:37	15:29
	432	122.7	70.3	Cudrefin	14:44	15:52	15:44	15:36
	437	124.0	69.0	Abzweigung rechts, Route e Champmartin	14:45	15:54	15:45	15:38
	461	126.0	67.0	Champmartin	14:48	15:57	15:48	15:40
	470	127.4	65.6	<i>Start TV-Liveübertragung auf SRF Info</i>	14:50	15:58	15:50	15:42
	486	128.4	64.6	Chabrey	14:52	16:00	15:52	15:44
	454	131.5	61.5	Kreisel geradeaus, Route d'Avenches	14:56	16:05	15:56	15:48
	439	132.4	60.6	Abzweigung rechts, Route de Villars	14:57	16:06	15:57	15:49
	439	133.5	59.5	St. Aubin	14:59	16:08	15:59	15:50
	448	134.1	58.9	Kreisel geradeaus, Route de Missey	14:59	16:09	15:59	15:51
	448	134.2	58.8	Kreisel geradeaus, Route de Missey	15:00	16:09	16:00	15:51
	459	134.8	58.2	Missy	15:00	16:10	16:00	15:52
	458	138.6	54.4	Grandcour	15:06	16:15	16:06	15:57

Steigung/montée ▲1912m Gefälle/descente ▼1808m		Gesamtzeit/Temps prévu 4 h 30 min Stundenmittel/Moyenne horaire 43 km/h		Werbe- kolonne/ Carava- ne	Stundenmittel Moyenne 🕒 horaire km/h			
		Bearbeitet am 16.02.15 DL Ort / Lieu			41	43	45	
	480	145.2	47.8	Estavayer le Lac	15:15	16:25	16:15	16:06
	466	145.9	47.1	Kreisel links, Route de Payerne	15:16	16:26	16:16	16:07
	466	146.0	47.0	Kreisel geradeaus, Route de Payerne	15:16	16:26	16:16	16:07
	480	146.3	46.7	Abzweigung rechts, Route de Détournement	15:17	16:27	16:17	16:08
	459	149.2	43.8	Kreisel geradeaus, Rte d'Yverdon les Bains	15:21	16:31	16:21	16:11
	459	149.4	43.6	Font	15:21	16:31	16:21	16:12
	447	152.7	40.3	Cheyres	15:26	16:36	16:26	16:16
	444	156.0	37.0	Yvonand	15:30	16:41	16:30	16:20
	435	157.3	35.7	Kreisel geradeaus, Grand Rue	15:32	16:43	16:32	16:22
	436	157.6	35.4	Avenue de Mordagne search.ch Sprint	15:32	16:43	16:32	16:22
	436	158.7	34.3	Abzweigung links, Rte de Cheseaux	15:34	16:45	16:34	16:24
	448	164.8	28.2	Yverdon les Bains	15:42	16:54	16:42	16:32
	436	165.0	28.0	Kreisel geradeaus, Rue de Clendy	15:43	16:54	16:43	16:32
	434	165.7	27.3	Kreisel geradeaus, Avenue Haldimand	15:43	16:55	16:43	16:33
	434	166.2	26.8	Kreisel rechts, Rue de l'Ancien Stand	15:44	16:56	16:44	16:34
	432	166.6	26.4	Abzweigung links, Rue de l'Arsenal	15:45	16:56	16:45	16:34
	430	167.0	26.0	Kreisel geradeaus, Rue de l'Arsenal	15:45	16:57	16:45	16:35
	430	167.1	25.9	Kreisel geradeaus, Rue des Cygnes	15:45	16:57	16:45	16:35
	434	167.9	25.1	Rue Eilliam Barbey <i>Unterführung max. Höhe 3.2m</i>	15:46	16:58	16:46	16:36
	435	168.1	24.9	Abzweigung rechts, Avenue de Grandson	15:47	16:58	16:47	16:36
###	434	168.4	24.6	Avenue de Grandson <i>Bahnübergang/passage à niveau</i>	15:47	16:59	16:47	16:37
	434	168.6	24.4	Les Tuileries	15:47	16:59	16:47	16:37
	434	169.0	24.0	Rte de Lausanne search.ch Sprint	15:48	17:00	16:48	16:38
	437	170.6	22.4	Grandson	15:50	17:02	16:50	16:39
	451	172.8	20.2	Kreisel links, Rue du Moulin	15:53	17:05	16:53	16:42
	448	173.0	20.0	Kreisel geradeaus, Rue du Moulin	15:53	17:05	16:53	16:42
	447	173.1	19.9	Kreisel geradeaus, Rue du Moulin	15:53	17:05	16:53	16:42
	446	173.3	19.7	Champagne	15:54	17:05	16:54	16:43
	455	174.2	18.8	Abzweigung links, Rue des Paquières	15:55	17:07	16:55	16:44
	467	174.6	18.4	Abzweigung links, Route de Boraz	15:55	17:07	16:55	16:44
	556	177.2	15.8	Fontaines sur Grandson	15:59	17:11	16:59	16:48
	564	179.2	13.8	Novalles	16:02	17:14	17:02	16:50
	524	180.7	12.3	Vugelles	16:03	17:16	17:03	16:52
	522	181.0	12.0	Abzweigung links, Route d'Orges	16:04	17:16	17:04	16:53
	597	182.5	10.5	Route d'Orges Davos Klosters powered by P&I Bergpreis	16:07	17:20	17:07	16:56
	578	183.4	9.6	Orges	16:08	17:21	17:08	16:57
	526	186.1	6.9	Abzweigung rechts, Rte du Cheminet	16:11	17:24	17:11	17:00
	514	186.4	6.6	Kreuzung geradeaus, Rte des Tuileries <i>Insel</i>	16:12	17:24	17:12	17:00
	484	187.8	5.2	Les Tuileries	16:14	17:26	17:14	17:02
	435	188.4	4.6	Abzweigung links, Rue des Tilleus	16:14	17:27	17:14	17:02
	434	188.6	4.4	Abzweigung links, Rte de Lausanne	16:14	17:27	17:14	17:03
	437	189.8	3.2	Grandson	16:16	17:29	17:16	17:04
	453	192.0	1.0	Kreisel links, Rue du Moulin	16:18	17:31	17:18	17:06
	449	192.3	0.7	Kreisel geradeaus, Rue du Moulin	16:19	17:32	17:19	17:07
	449	192.4	0.6	Kreisel geradeaus, Rue du Moulin	16:19	17:32	17:19	17:07
	446	192.5	0.5	Champagne	16:19	17:32	17:19	17:07
	449	193.0	0.0	Champagne - Ziel	16:20	17:33	17:20	17:08